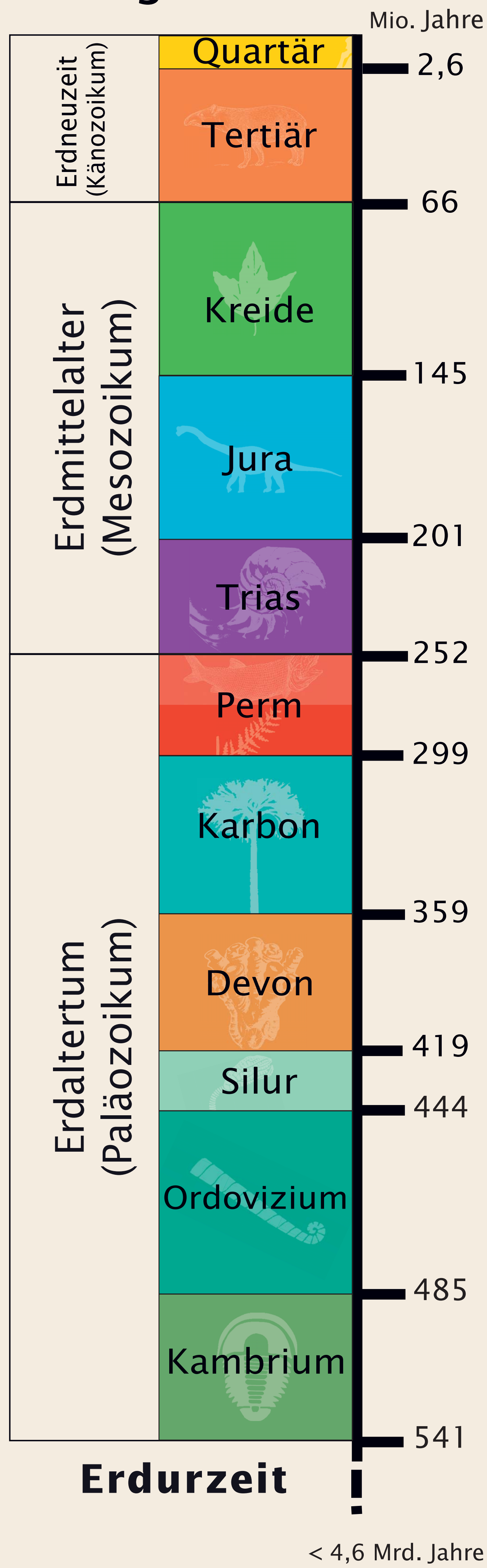


Steinkreuz Sülzhayn

Gegenwart



Das Steinkreuz Sülzhayn besteht aus Kalkstein. Dieser entstand in der Zeit des **Oberperm** vor ca. 255 Mio. Jahren. Zu jener Zeit wurde das flache Land wiederholt vom Zechsteinmeer überflutet. Sank der Meeresspiegel, riss die Verbindung zum offenen Ozean ab. Allmählich verdunstete dann das Wasser. Dabei kam es zur Ausfällung mächtiger kalkiger Ablagerungen. Aufgeschlossen sind solche am Rande des Harzes in Thüringen südlich einer Linie Ellrich – Ilfeld – Neustadt/Harz.

Das Kreuz ist ein Hauptsinnzeichen des Christentums. Es symbolisiert sowohl den Opfertod Jesu Christi als auch die Verbundenheit des Menschen mit der Erde und seinen Mitmenschen. Bis heute werden entlang von Straßen Kreuze aufgestellt. Die in der Regel schlichten Holzkreuze markieren dort Stellen, an denen Menschen einen Unfalltod starben. In Grün kennen wir Holzkreuze als Zeichen des Protestes von Landwirten gegen eine, nach den


von der Politik selbst gesetzten Maßstäben, gescheiterte Agrarpolitik. Steinkreuze – Grabkreuze auf Friedhöfen ausgenommen – gibt es in Deutschland zu Tausenden. Sie können sehr alt sein. Viele dieser steinernen Flurkreuze sollten Vorübergehende zum Gebet anhalten für einen Verstorbenen, der unvermittelt zu Tode kam, ohne dass er die für sein Seelenheil unverzichtbaren Sterbesakramente hatte empfangen können. Für Opfer von Mord und Totschlag wurden während des Mittelalters Steinkreuze als Sühnekreuze errichtet. In einem Sühnevertrag einigten sich Angehörige des Opfers und Täter, mit welchen Mitteln das Verbrechen gesühnt wird. Dazu gehörten Geldzahlungen, Bußgottesdienste, Kerzenstiftungen und das Aufstellen eines Sühnekreuzes am Tatort. Im Sachsenspiegel, einem von EIKE VON REPGOW († 1233) wahrscheinlich auf der Burg Falkenstein am Nordharzrand verfassten mittelalterlichen Rechtsbuch, gibt es Erläute-

rungen zur Sühne. Offiziell wurden die privatrechtlichen Sühneverträge im Jahr 1533 von Kaiser KARL V. († 1558) abgeschafft. Fortan galt die Halsgerichtsordnung, nach der ein ordentliches Gericht Täter verurteilte. Jedoch waren Sühneverträge noch während des gesamten 16. Jh. gebräuchlich. Erst im 17. Jh. wurden sie nicht mehr angewendet.


Auf der Südseite des hiesigen Steinkreuzes ist schwach die Jahreszahl 1774 zu erkennen. Sie wurde aus unbekanntem Grund eingeritzt. Der Überlieferung zufolge soll hier an der Hohen Straße bei Sülzhayn ein Mönch aus dem Kloster Walkenried erschlagen worden sein. Er befand sich mit dem Erlös des Verkaufs von Waren des Klosters auf dem Heimweg.



Gedenkstein für Eike von Repgow vor der Burg Falkenstein



Das Steinkreuz Sülzhayn um 1920 auf einer historischen Ansichtskarte



Das Steinkreuz heute: Noch zu erkennen ist die Jahreszahl 1774.


Verantwortlich für den Südteil des UNESCO Global Geoparks Harz · Braunschweiger Land · Ostfalen, stellt sich der in Quedlinburg geschäftsansässige Regionalverband Harz e. V. der Herausforderung, die vielfältige Geologie der Harzregion erlebbar und verständlich zu machen. Er betreibt dazu ein Netz aus Landmarken und Geopunkten. Landmarken sind weithin sichtbare oder besonders bekannte Punkte, die einem Teilgebiet des Geoparks ihren Namen geben. Geopunkte gruppieren sich als „Fenster in die Erdgeschichte“ um die verschiedenen Landmarken. Wir befinden uns hier am Geopunkt **11** im Geopark-Teilgebiet um den Kohnstein (Landmarke **7**). Geopark-Faltblätter zu den verschiedenen Teilgebieten sind u. a. erhältlich in der Geoparkinformationsstelle Werna. Sie können auch bestellt oder heruntergeladen werden:

www.harzregion.de



Text: Dr. Klaus George (Gedenkstein), Heimat- und Kulturverein Sülzhayn e. V. (historische Ansichtskarte) & Christiane Linke/RVH (Sühnekreuz)
Gestaltung: Design Office GmbH, Bad Harzburg • Druck: Hering Gravuren und Werbetechnik, Quedlinburg • Montage: Bauservice Brombeer, Abberode
© Regionalverband Harz e. V., Quedlinburg 2021. Alle Rechte vorbehalten.

Suelzhayn Stone Cross




The Suelzhayn stone cross is made of limestone. The limestone was formed in the **Upper Permian** ca. 255 MYA. At that time the flat land was repeatedly flooded by the Zechstein Sea. When sea levels dropped, the connection to the open ocean was severed. The water then gradually evaporated. As a result thick calcareous deposits were precipitated. Such deposits are exposed along the edge of the Harz Mountains in Thuringia, south of a line stretching from Ellrich through Ilfeld to Neustadt/Harz.

The cross is one of the principal symbols of Christianity. It symbolises both the sacrificial death of Jesus Christ and the connection of the individual with the earth and their fellow humans. Crosses are still erected along roads today. The usually plain, wooden crosses mark locations where people have died in accidents. Green-coloured wooden crosses are known as a symbol of protest on the part of farmers against – according to the standards set by the policy makers themself – a failed agricultural policy. There are thousands of stone crosses in Germany, even excepting those found in cemeteries. They can be very old. Many of these stone crosses were intended to inspire passers-by to pray for someone who had died suddenly without being able to receive the last rites, which were required for their soul's salvation. During the Middle Ages stone crosses were erected as "atonement crosses" for the victims of murder and manslaughter. In an atonement contract, relatives of both the victim and the offender would form an agreement as to what would be done to atone for the crime. Possibilities included payments of money, penitential church services, donations of candles to the church and the erection of a stone cross at the scene of the crime. The *Sachsenspiegel*, a law book from the Middle Ages written by EIKE VON REPGOW († 1233), probably at Falkenstein Castle on the northern edge of the Harz Mountains, provides explanations of atonement. Private law



Memorial stone for Eike von Repgow in front of Falkenstein Castle

Atonement contracts were officially abolished in 1533 by Emperor CHARLES V. († 1558). From then on the new criminal law regarding capital crimes applied, under which offenders were sentenced by the court. However, atonement contracts remained common throughout the 16th century and it was only in the 17th century that their use died out. On the southern side of the stone cross, the date 1774 can be faintly recognised. It is not known why it was inscribed on the cross. According to tradition, a monk from the Walkenried Monastery was slain here on Hohe Strasse near Suelzhayn. He was returning home carrying the proceeds from the sale of goods from the monastery.



The Suelzhayn stone cross seen on a postcard from ca. 1920



The stone cross today: the inscription of the date 1774 can still be recognised.

Responsible for the 6,202 km² large southern part of the UNESCO Global Geopark Harz · Braunschweiger Land · Ostfalen, the Regionalverband Harz, which is based in Quedlinburg, takes up the challenge of making the diverse geology of the Harz region tangible and understandable. Therefore, it operates a network of Landmarks and Geopoints. Landmarks are widely visible or particularly well-known points that name the surrounding subarea of the Geopark. Geopoints are grouped around these Landmarks as "windows into the earth's history". Here, we are located at the Geopoint **11** in the Geopark-subarea Kohnstein Hill (Landmark **7**). Leaflets about the Landmarks are available at selected information points (e. g. the geopark information point Werna) and at www.harzregion.de

Responsible for the 6,202 km² large southern part of the UNESCO Global Geopark Harz · Braunschweiger Land · Ostfalen, the Regionalverband Harz, which is based in Quedlinburg, takes up the challenge of making the diverse geology of the Harz region tangible and understandable. Therefore, it operates a network of Landmarks and Geopoints. Landmarks are widely visible or particularly well-known points that name the surrounding subarea of the Geopark. Geopoints are grouped around these Landmarks as "windows into the earth's history". Here, we are located at the Geopoint **11** in the Geopark-subarea Kohnstein Hill (Landmark **7**). Leaflets about the Landmarks are available at selected information points (e. g. the geopark information point Werna) and at www.harzregion.de

Responsible for the 6,202 km² large southern part of the UNESCO Global Geopark Harz · Braunschweiger Land · Ostfalen, the Regionalverband Harz, which is based in Quedlinburg, takes up the challenge of making the diverse geology of the Harz region tangible and understandable. Therefore, it operates a network of Landmarks and Geopoints. Landmarks are widely visible or particularly well-known points that name the surrounding subarea of the Geopark. Geopoints are grouped around these Landmarks as "windows into the earth's history". Here, we are located at the Geopoint **11** in the Geopark-subarea Kohnstein Hill (Landmark **7**). Leaflets about the Landmarks are available at selected information points (e. g. the geopark information point Werna) and at www.harzregion.de



Text: Dr. Klaus George • Images: Dr. Klaus George (memorial stone), Heimat- und Kulturverein Sülzhayn e. V. (historical postcard) & Christiane Linke/RVH (stone cross) • Translation: Darren Mann
Conceptual Design: Design Office GmbH, Bad Harzburg • Printing: Hering Gravuren und Werbetechnik, Quedlinburg • Assemblage: Bauservice Brombeer, Abberode
© Regionalverband Harz e. V. Quedlinburg 2021. All rights reserved.