unesco
Global Geopark

Herzlich willkommen im Landkreis Mansfeld-Südharz

Blick zur Spitzkegelhalde Hohe Linde

Heimatgefühle und Urlaubslust

Schon aus der Ferne packen sie uns, geraten Spitzkegelhalden, Schlösser, ganze Stadtansichten, der Süße See, die Goldene Aue oder der Große Auerberg und das Josephskreuz in den Blick. Dies alles und noch viel mehr ist der Landkreis Mansfeld-Südharz. Bergbau hat hier nicht nur das Gesicht der Landschaft geprägt. Bis heute wirkt das Gemeinschaftsgefühl nach, das für Berg- und Hüttenleute jahrhundertelang überlebenswichtig war. Die hier lebenden Menschen sind aufgeschlossen und gastfreundlich, pflegen vielerorts eine liebenswürdige Mundart. Ihre Hymne ist das Steigerlied: Glück auf! Mit seinen 1.450 km² ist der Landkreis Teil des 9.646 km² großen UNESCO-Geoparks. Erdgeschichte ist hier ebenso erlebbar wie die Entwicklung einer einzigartigen Kulturlandschaft. Auf Schloss Allstedt hielt Thomas Müntzer 1524 die legendäre Fürstenpredigt. Sie markiert den Übergang zur Neuzeit, seit deren Anfängen einfache Menschen der Obrigkeit gegenüber nicht mehr zum bedingungslosen Gehorsam verpflichtet sind. Längst mussten wir lernen, dass dies nicht grenzenlose Freiheit bedeuten kann, denn Klima und Natur sind verletzlich. UNESCO-Geoparks sind in besonderer Weise dem Schutz von „Mutter Erde" verpflichtet. Sie fördern die nachhaltige Regionalentwicklung und erfüllen einen Bildungsauftrag. Entdecken Sie die Geopunkte im 208 km² großen Stadtgebiet von Sangerhausen!

Sangerhausen

4.108 Einwohner je km² zählt Berlin, Sangerhausen nur 124. Doch reiht sich im Inneren der Kreisstadt nicht auch Haus an Haus? Des Rätsels Lösung sind die vielen Eingemeindungen. Der Ortsteil Wolfsberg etwa liegt 24 Straßenkilometer entfernt. So verwundert es auch nicht, dass selbst der Harzer Naturistenstieg zum Stadtgebiet gehört. Der Nacktwanderweg tangiert die Wippertalsperre. Auch sie gehört zu Sangerhausen. Überregional bekannt ist Sangerhausen jedoch als Rosenstadt. Das 1903 eingerichtete Rosarium beherbergt die bedeutendste Rosensammlung der Welt. Aus dem Landschaftspark des Rosariums eröffnet sich ein wundervoller Blick in den Naturpark Harz/Sachsen-Anhalt mit der markanten Spitzkegelhalde „Hohe Linde", einer Landmarke des UNESCO-Geoparks. Bis zum Horizont: alles Sangerhausen! Nördlich der Spitzkegelhalde befindet sich das Erlebniszentrum Bergbau Wettelrode im Biosphärenreservat Karstlandschaft Südharz.



Röhrigschacht Wettelrode: Landmarke 12 Geopunkt 4



Spengler-Museum mit Altmammutskelett: Landmarke 12 Geopunkt 14



Ländliches Idyll: Ortsteil Wolfsberg

Staumauer der Wippertalsperre

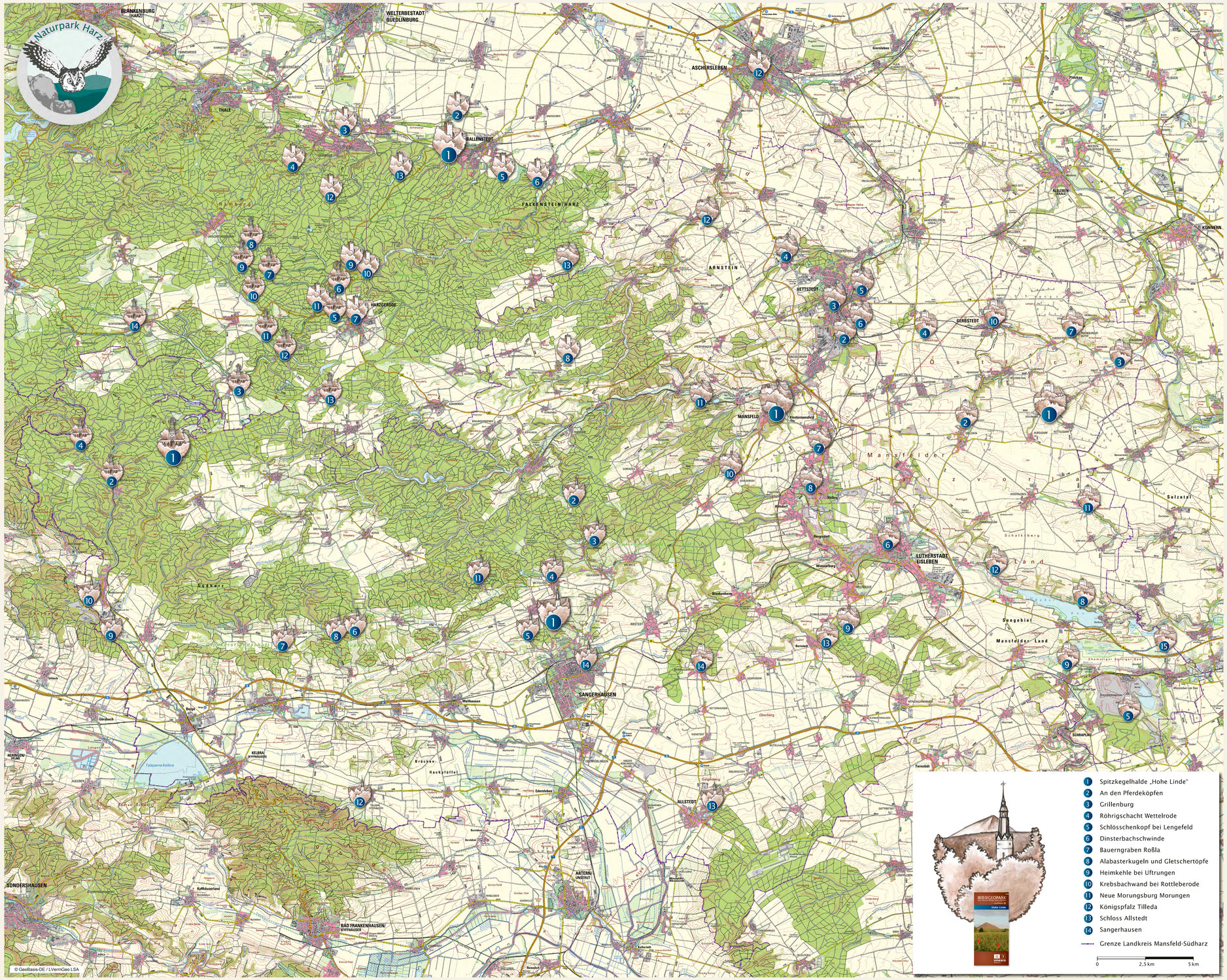

1. Spitzkegelhalde „Hohe Linde"
2. An den Pferdeköpfen
3. Grillenburg
4. Röhrigschacht Wettelrode
5. Schlösschenkopf bei Lengefeld
6. Dinsterbachschwinde
7. Bauerngraben Roßla
8. Alabasterkugeln und Gletschertöpfe
9. Heimkehle bei Uftrungen
10. Krebsbachwand bei Rottleberode
11. Neue Morungsburg Morungen
12. Königspfalz Tilleda
13. Schloss Allstedt
14. Sangerhausen

Grenze Landkreis Mansfeld-Südharz

0 2,5 km 5 km

Text & Fotos: Dr. Klaus Gerstel ■ Illustrationen: Inc / Alp Hirsch, Schwendule ■ Gestaltung: design office ACENTUR FÜR KOMMUNIKATION GmbH, Bad Harzburg ■ Druck: Hornig Crossworx und Werbetechnik, Quedlinburg ■ Montage: Zimmerei & Holzbau Heiko Hölscher, Meisdorf
© Regionalverband Harz e. V. / Quedlinburg / pdc / Alle Rechte vorbehalten

Harz
Hier finden Sie weitere Informationen: www.harzregion.de
SACHSEN-ANHALT
LANDKREIS MANSFELD-SÜDHARZ
Standortmarketing Mansfeld-Südharz GmbH
REGIONALVERBAND HARZ E.V.
GEOPARK® Harz . Braunschweiger Land . Ostfalen