

Festenburg

Wie eine Vielzahl anderer Ortschaften im Harz ist auch Festenburg durch die Ansiedlung von Bergleuten entstanden. Im Festenburger Revier fand eine erste Bergbauperiode ein jähes Ende. Ursächlich waren unzureichende technische Mittel und im Jahr 1349 schlussendlich die Folgen einer Pandemie: die Pest. Erst mit fortschreitender Technik war es im späten 17. Jh. unter Regie des Kommunion-Bergamtes in Zellerfeld möglich, das Revier systematisch zu erschließen. In den Gruben „König Karl“, „Weißer Schwan“ und „Cronenbergs Glück“ erfolgte in bis zu 300 m Tiefe der Abbau von silberhaltigem Bleiglanz. Nach Erschöpfung der Erzmittel endete 1812 der Bergbau. Forstverwaltung und Waldarbeiter

erstanden die alten, von den Bergleuten genutzten Wohn- und Wirtschaftsgebäude. Das ehemalige Festenburger Zechenhaus beherbergte ab 1900 ein Erholungsheim. 1912 kaufte der Verband der Eisenbahnvereine das Gelände und erweiterte den vorhandenen Erholungsbetrieb. Heute unterhält hier die Stiftung Bahn-Sozialwerk ein Erlebnis-hotel.

Der Festenburger Bergbau hat kaum Spuren hinterlassen. Die Grenzen der Grubenfelder sind durch wenige, noch vorhandene Lochsteine markiert: In Richtung Kiehfölzer Teich befindet sich am Oberen Schalker Graben ein Lochstein zur Grube „König Karl“. Das Betriebswasser für die Festenburger Gruben

wurde den Schalker Teichen entnommen. Von der ursprünglichen Teichkaskade ist nur noch der **Untere Schalker Teich** vorhanden. Eine Wanderung zum Klingebielkopf hinein in das Schalketal führt an Dammresten des Mittleren Schalker Teiches vorbei. Dem Schalker Weg in Richtung Oberschulenberg folgend, erfrischt die **Hubertusquelle** mit ganzjährig 8 Grad kühlem Trinkwasser. Kurz vor Erreichen der Siedlung führt ein Waldweg auf die Passhöhe zwischen Brandkopf und Schulenberg. Dort am Wegesrand steht ein **Lochstein** der Grube „Glücksrad“. Im Areal wenige Meter weiter sind ein Gangausschlag, d. h. eine Stelle, an der eine Erzader zu Tage tritt, sowie umliegende Abraumhalden als Geotope streng geschützt.

Neben Pingen und Schachtresten zeugen sie vom Schulenberger Bergbau. Über den Urbanen Weg ist auch der **Waldlehrpfad mit Waldmuseum** im Riesenbachtal zu erreichen.

Broschüren der NATURA Tipps und Faltblätter zu den Landmarken des UNESCO-Geoparks sind erhältlich z. B. in der Touristinformation Clausthal-Zellerfeld. Auf der Internetseite www.harzregion.de können sie bestellt werden. Sie stehen dort auch zum Download zur Verfügung.




Hubertusquelle



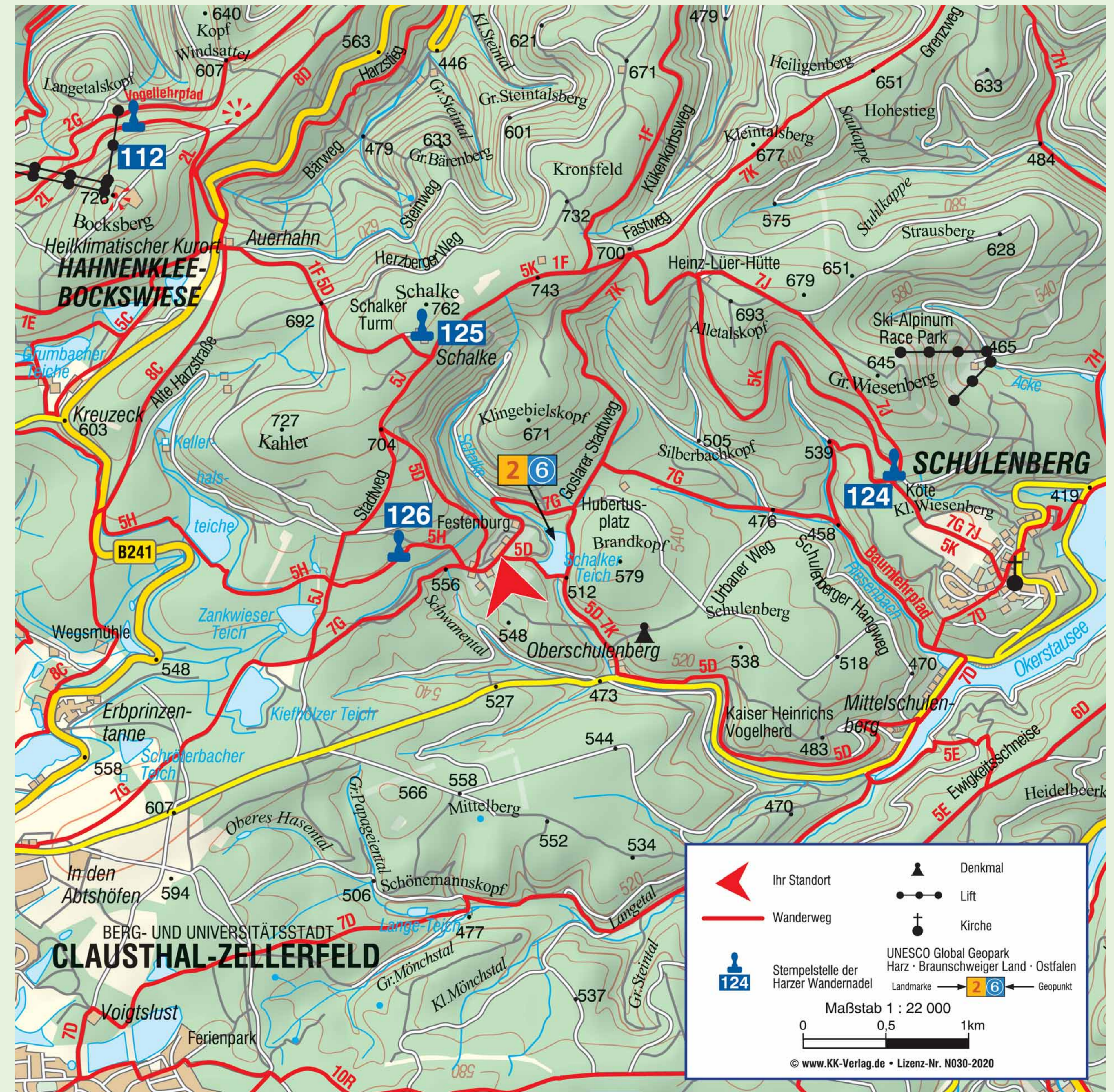
Lochstein der Schulenberger Grube „Glücksrad“



Untere Schalker Teich



Riesenbach bei Schulenberg



Text: Annelies Stolle & Dr. Klaus George • Fotos: Dr. Klaus George bzw. Annelies Stolle/RVH (Teich) • Engl. Übersetzung: Darren Mann
 Gestaltung: design office - Agentur für Kommunikation GmbH, Bad Harzburg • Druck: Hering Gravuren und Werbetechnik, Quedlinburg
 © Regionalverband Harz e. V. Quedlinburg 2020. Alle Rechte vorbehalten.

Festenburg


Like many other towns and villages in the Harz Mountains, Festenburg was first settled by miners. An initial period of mining in the Festenburg district came to an abrupt end. The reasons for this were, to begin with, insufficient technical resources and, ultimately, in 1349, the aftermath of a pandemic: the Black Death. It was only in the late 17th century, under the direction of the District Mining Authority in Zellerfeld and with the availability of more advanced technology, that the area was systematically opened up for mining once more. In Koenig Karl, Weisser Schwan, and Cronenberg's Glueck Mines, silver-bearing galena was extracted at depths of up to 300 m. Mining ended once more in 1812 as the ore deposits were exhausted. The

forestry administration and forestry workers acquired the residential and commercial buildings that had been used by the mining industry. The erstwhile Festenburg pithead building was used as a sanatorium from 1900. In 1912, the Association of Railway Unions purchased the property and expanded the existing sanatorium. Today, the German Railways Foundation operates a themed hotel there. Mining in the Festenburg district has left almost no traces. A few remaining marker stones still indicate the borders between mining claims: in the direction of Kiefhoelzer Pond, close to the Upper Schalke Ditch, is a marker stone for Koenig Karl Mine. Water for use in the Festenburg mines was supplied by the Schalke ponds. Of

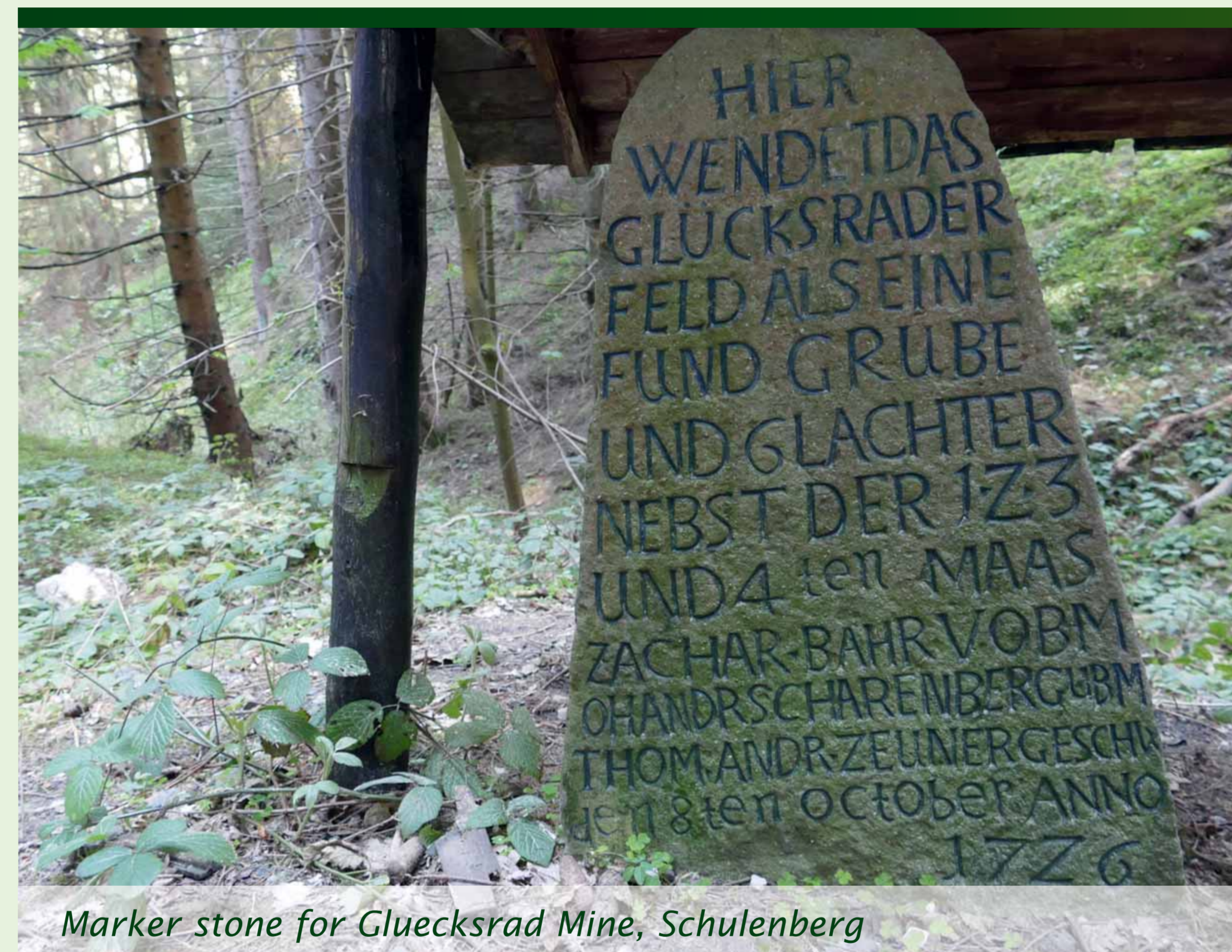
the original chain of ponds only **Lower Schalke Pond** remains. A hike through Schalke Valley to Klingebielkopf Peak leads past the remains of Middle Schalke Pond. Following Schalker Road in the direction of Oberschulenberg, we find **Hubertus spring** which provides potable water at a constant, refreshing temperature of 8 °C all year round. Shortly before reaching Oberschulenberg, a forestry road leads to the top of the pass between Brandkopf and Schulenberg Peaks. There, on the side of the road, stands a **marker stone** for Gluecksrader Mine. Within a small area a few metres further on is a strictly protected geotope comprising the surface exposure of an ore vein and a number of surrounding spoil heaps. Together with fall

shafts and shaft remains they bear witness to the past mining activity around Schulenberg. The **Forest Discovery Trail and Forestry Museum** in Riesenbach Valley can be reached by following Urbanen Road.

Brochures for the NATURA-Tips or the Landmark leaflets of the UNESCO-Geopark are available at the Tourist Information office in Clausthal-Zellerfeld. They can also be ordered on the website: **www.harzregion.de**. They are also available for download on the website.



Hubertus spring



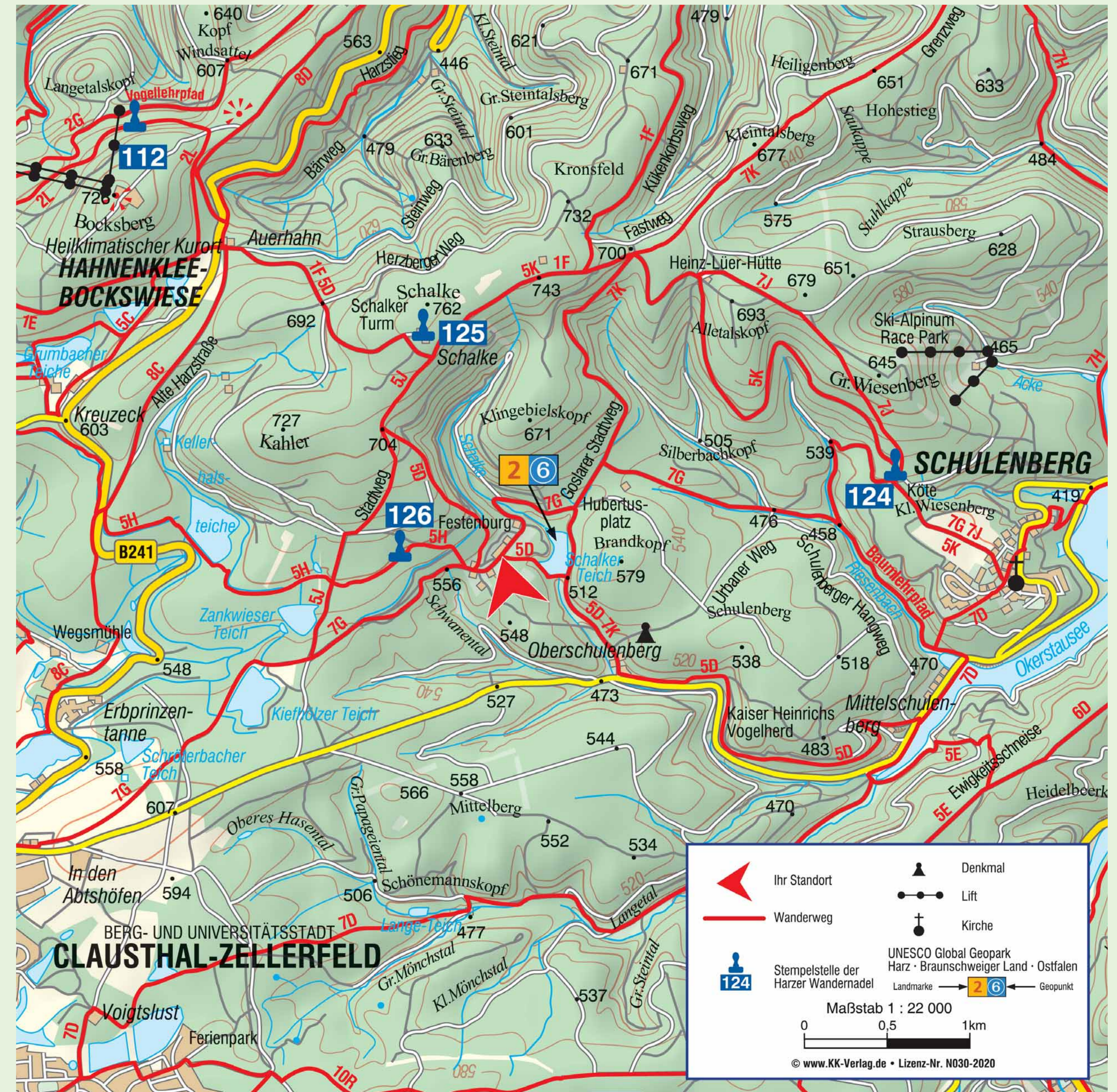
Marker stone for Gluecksrader Mine, Schulenberg



Lower Schalke Pond



Riesenbach Creek, near Schulenberg



Text: Annelies Stolle & Dr. Klaus George • Photos: Dr. Klaus George & Annelies Stolle/RVH (Teich) • Engl. Translation: Darren Mann •
 Conceptual design: design office - Agentur für Kommunikation GmbH, Bad Harzburg • Printing: Hering Gravuren und Werbetechnik, Quedlinburg
 © Regionalverband Harz e. V. Quedlinburg 2020. All rights reserved.