unesco
Global Geopark

# Herzlich willkommen im Landkreis Mansfeld-Südharz



*Halde des Fortschrittschachts bei Volkstedt*

## Heimatgefühle und Urlaubslust

Schon aus der Ferne packen sie uns, geraten Spitzkegelhalden, der Süße See, Burgen und Schlösser, der Harz oder die Goldene Aue in den Blick. Dies alles und noch viel mehr ist der Landkreis Mansfeld-Südharz. Bergbau prägte die Landschaft. Bis heute wirkt ein Gemeinschaftsgefühl nach, das für Berg- und Hüttenleute jahrhundertelang überlebenswichtig war. Die hier lebenden Menschen sind aufgeschlossen und gastfreundlich, pflegen vielerorts eine liebenswürdige Mundart. Ihre Hymne ist das Steigerlied. *Glück auf!*
Mit seinen 1.450 km² ist der Landkreis Teil des 9.646 km² großen UNESCO-Geoparks. Erdgeschichte wird darin ebenso erlebbar wie die Entwicklung einer einzigartigen Kulturlandschaft. Martin Luther war im Mansfelder Land zu Hause. Auf Schloss Allstedt hielt Thomas Müntzer 1524 die legendäre Fürstenpredigt. Sie markiert den Übergang zur Neuzeit. Seither sind einfache Menschen der Obrigkeit gegenüber nicht mehr zum bedingungslosen Gehorsam verpflichtet. Längst mussten wir jedoch lernen, dass dies nicht grenzenlose Freiheit bedeuten kann. Klima, die Natur und unsere menschliche Gesellschaft sind verletzlich! UNESCO-Geoparks leisten ihren Beitrag zum Schutz von „Mutter Erde". Sie fördern die nachhaltige Regionalentwicklung, erfüllen zudem einen Bildungsauftrag.



*Burgberg Bösenburg: Landmarke 19 Geopunkt 1*

*Bockwindmühle Polleben*

*Straßenanschnitt zwischen Helmsdorf und Polleben: Landmarke 19 Geopunkt 2*

*Bergmannsfigur „Kamerad Martin" vor dem Neustädter Rathaus*

## Landschaft lesen lernen

Im Jahr 1909 ging bei Volkstedt der Wolfschacht in Betrieb. Vierzig Jahre später wurde er umbenannt in Fortschrittschacht. Bis in eine Tiefe von 600 m reichte der Kupferschieferabbau. Bis zu 5.000 Menschen bot er Arbeit. Geblieben sind 8,5 Mio m³ taubes Gestein, aufgetürmt zu einer 153 m hohen Spitzkegelhalde. Eine dieser unübersehbaren Denkmäler der Bergbaugeschichte, die Spitzkegelhalde Hohe Linde bei Sangerhausen, wurde zu einer Landmarke des UNESCO-Geoparks. Fortlaufend nummeriert gruppieren sich um weithin sichtbare Landmarken die sogenannten Geopunkte. Geopunkte sind Fenster in die Erdgeschichte. Sie gewähren Einblicke in die Geologie oder die Geschichte des Bergbaus. Die Lutherstadt Eisleben liegt im Geopark-Teilgebiet um die Landmarke 19 – Bösenburg. Am Geopunkt 2 bei Polleben etwa sind Ablagerungen des Buntsandsteins aufgeschlossen. Sandstein aus dem Mansfelder Land, wie er z. B. bei Siebigerode vorkommt, war ein begehrter Rohstoff für Mühlsteine.

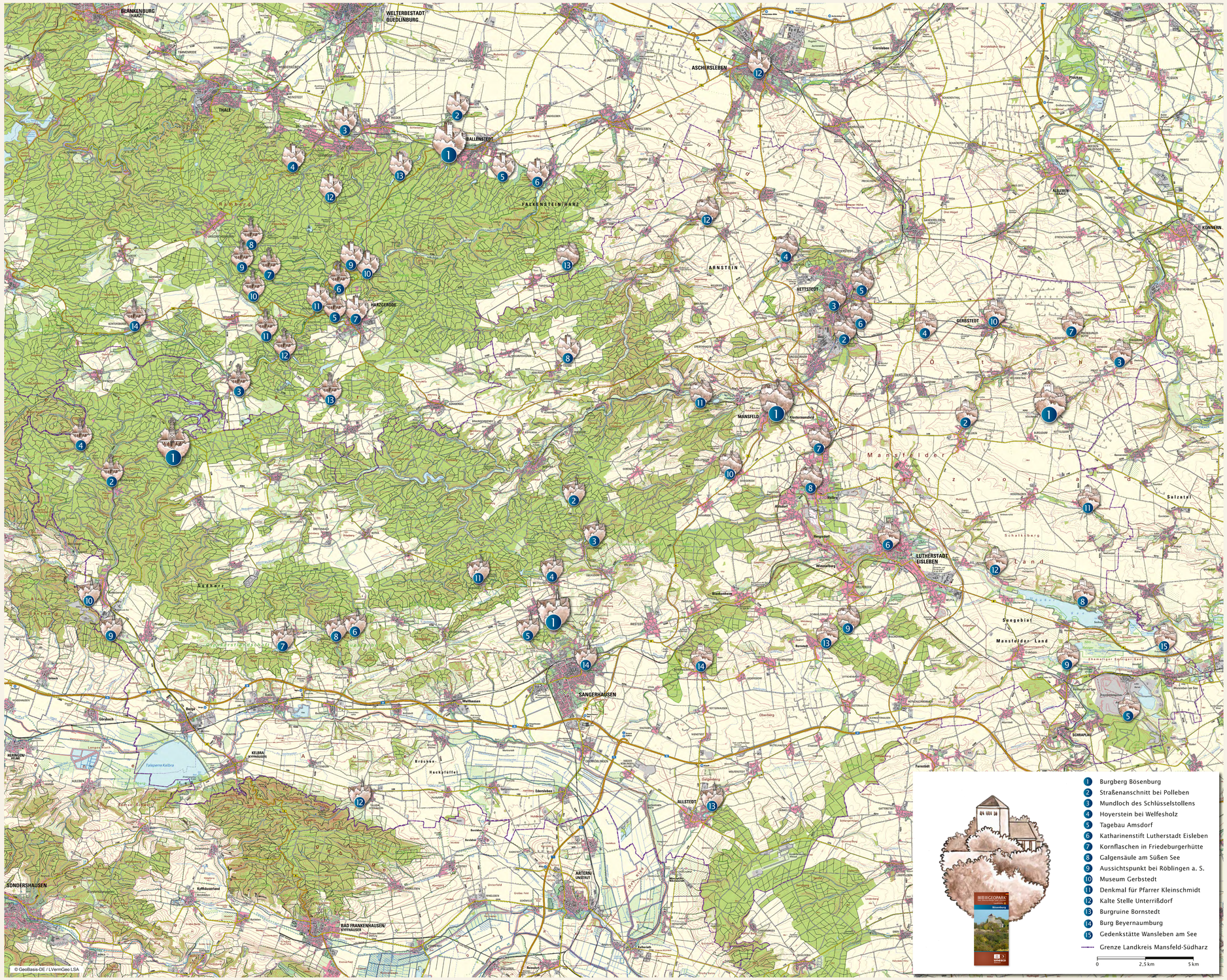


1 Burgberg Bösenburg
2 Straßenanschnitt bei Polleben
3 Mundloch des Schlüsselstollens
4 Hoyerstein bei Welfesholz
5 Tagebau Amsdorf
6 Katharinenstift Lutherstadt Eisleben
7 Kornflaschen in Friedeburgerhütte
8 Galgensäule am Süßen See
9 Aussichtspunkt bei Röblingen a. S.
10 Museum Gerbstedt
11 Denkmal für Pfarrer Kleinschmidt
12 Kalte Stelle Unterrißdorf
13 Burgruine Bornstedt
14 Burg Beyernaumburg
15 Gedenkstätte Wansleben am See
Grenze Landkreis Mansfeld-Südharz

0 2,5 km 5 km

Text & Fotos: Dr. Klaus George ■ Illustrationen: nes Alig-Petsch, Schwanda ■ Gestaltung: design office ACHTER FÜR KOMMUNIKATION GmbH, Bad Harzburg ■ Druck: Honing Grosverlag und Werbetechnik, Quedlinburg ■ Montage: Zimmermann & Holzbau Heiko Hilscher, Meisdorf
© Regionalverband Harz e. V. Quedlinburg 2021. Alle Rechte vorbehalten.

Harz
Hier finden Sie weitere Informationen: www.harzregion.de
LANDKREIS MANSFELD-SÜDHARZ
Standortmarketing Mansfeld-Südharz GmbH
REGIONALVERBAND HARZ E.V.
GEOPARK® Harz . Braunschweiger Land . Ostfalen