unesco
Global Geopark

Herzlich willkommen im Landkreis Mansfeld-Südharz

Heimatgefühle und Urlaubslust

Schon aus der Ferne packen sie uns, geraten die Goldene Aue, Burgen und Schlösser, Spitzkegelhalden, der Harz oder der Süße See in den Blick. Dies alles und noch viel mehr ist der Landkreis Mansfeld-Südharz. Bergbau prägte die Landschaft. Bis heute wirkt ein Gemeinschaftsgefühl nach, das für Berg- und Hüttenleute jahrhundertelang überlebenswichtig war. Die hier lebenden Menschen sind aufgeschlossen und gastfreundlich, pflegen vielerorts eine liebenswürdige Mundart. Ihre Hymne ist das Steigerlied. *Glück auf!*

Mit seinen 1.450 km² ist der Landkreis Teil des 9.646 km² großen UNESCO-Geoparks. Erdgeschichte wird darin ebenso erlebbar wie die Entwicklung einer einzigartigen Kulturlandschaft. Martin Luther war im Mansfelder Land zu Hause. Auf Schloss Allstedt hielt Thomas Müntzer 1524 die legendäre Fürstenpredigt. Sie markiert den Übergang zur Neuzeit. Seither sind einfache Menschen der Obrigkeit gegenüber nicht mehr zum bedingungslosen Gehorsam verpflichtet. Längst mussten wir jedoch lernen, dass dies nicht grenzenlose Freiheit bedeuten kann. Klima, die Natur und unsere menschliche Gesellschaft sind verletzlich! Naturparke und der UNESCO-Geopark leisten ihren Beitrag zum Schutz von „Mutter Erde". Sie fördern die nachhaltige Regionalentwicklung, erfüllen zudem einen Bildungsauftrag.



Schlossberg Allstedt
Landmarke 12 Geopunkt 13



Zeugnis frühen Kupferschieferbergbaus: Flecken im Weizen bei Pölsfeld

Mekka auch für Motorsportler: Flugplatz Allstedt



Burg Beyernaumburg
Landmarke 19 Geopunkt 14

Von der Goldenen Aue bis in den Harz

In einer Urkunde Königs Heinrich I. aus dem Jahr 935 ist Allstedt als *Altsteti* erstmals bezeugt. Eine Bucht der als solche erstmals im 13. Jh. bezeichneten Goldenen Aue gehört ebenso zur Flur wie der einstmals königliche Forst. Im Wald südöstlich von Allstedt versteckt, befindet sich der Flugplatz, ein für Flugzeuge mit bis zu 5.700 kg zugelassener Sonderlandeplatz. Beliebt ist das Flugplatzgelände auch bei Motorsportlern. Gleich zweimal wurde Allstedt zur Stadt erhoben. Die Ursprünge des Rathauses reichen zurück bis ins 15. Jh. Der spätgotische Bau wurde mehrfach umgebaut (Renaissancegiebel 16. Jh.). Vom Rathaus in Allstedt aus werden auch die zwölf Ortsteile verwaltet. Es sind: Beyernaumburg, Emseloh, Holdenstedt, Katharinenrieth, Liedersdorf, Mittelhausen (mit Einsdorf), Niederröblingen, Nienstedt (mit Einzingen), Pölsfeld, Sotterhausen, Winkel und Wolferstedt. Im Naturpark Harz bei Pölsfeld finden sich Spuren des frühen Bergbaus auf Kupferschiefer.

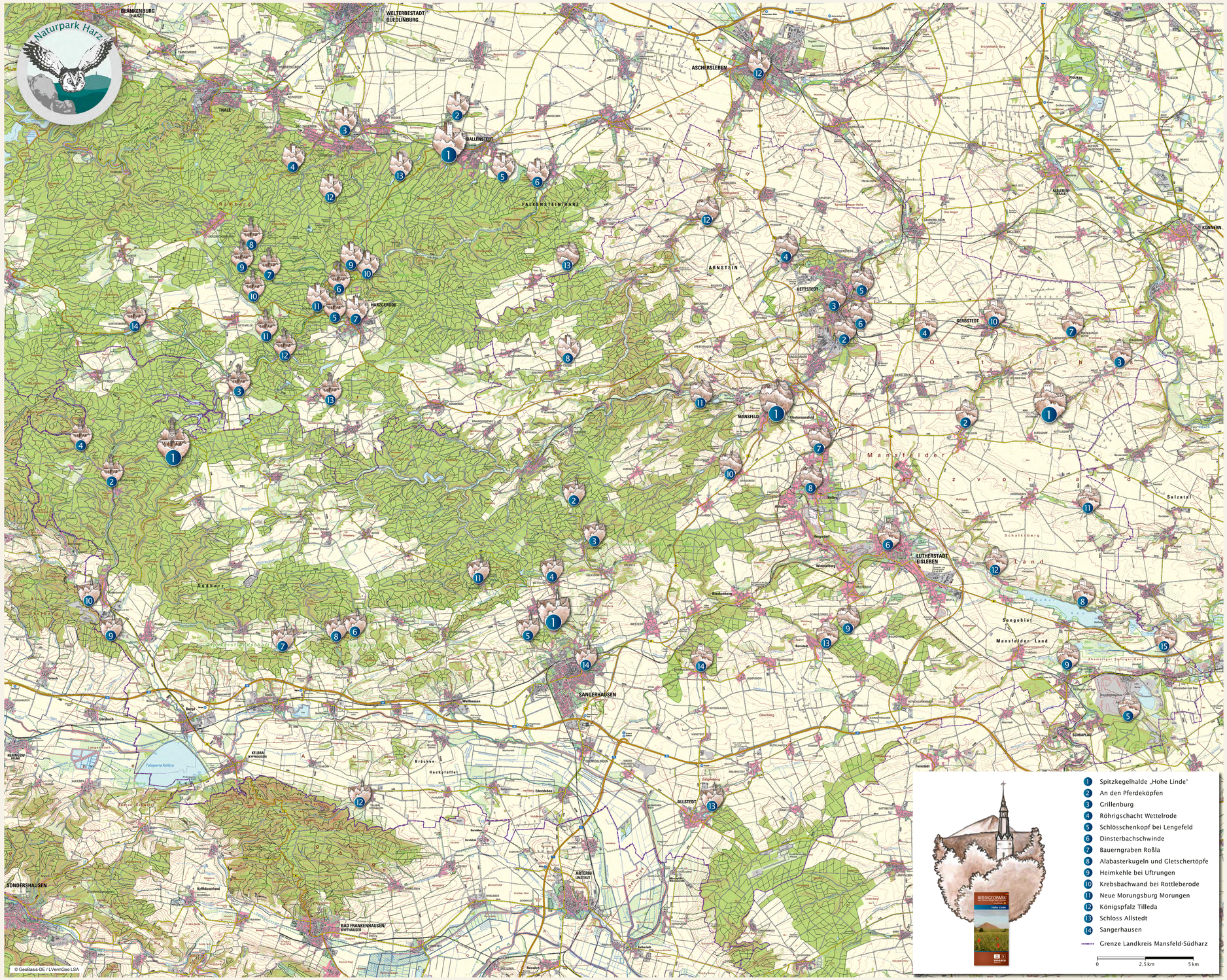

1. Spitzkegelhalde „Hohe Linde"
2. An den Pferdeköpfen
3. Grillenburg
4. Röhrigschacht Wettelrode
5. Schlösschenkopf bei Lengefeld
6. Dinsterbachschwinde
7. Bauerngraben Roßla
8. Alabasterkugeln und Gletschertöpfe
9. Heimkehle bei Uftrungen
10. Krebsbachwand bei Rottleberode
11. Neue Morungsburg Morungen
12. Königspfalz Tilleda
13. Schloss Allstedt
14. Sangerhausen

Grenze Landkreis Mansfeld-Südharz

0 2,5 km 5 km

Text & Fotos: Dr. Klaus George • Quelle: B. Schwenkow (Hrsg.): 1987: Provinz Sachsen Anhalt. Handbuch der historischen Stätten Deutschlands Bd. 11, Alfred Kröner Verlag Stuttgart • Illustrationen: Ines Alig-Potsch, Schwendle • Gestaltung: design-office AGENTUR FÜR KOMMUNIKATION GmbH, Bad Harzburg • Druck: Herzog Druckerei und Werbetechnik, Quedlinburg • Montage: Zimmerer & Holzbau Heiko Hölscher, Meisdorf
© Regionalverband Harz e. V. Quedlinburg 2021, Alle Rechte vorbehalten.

Harz
Hier finden Sie weitere Informationen: www.harzregion.de
SACHSEN-ANHALT
LANDKREIS MANSFELD-SÜDHARZ
Standortmarketing Mansfeld-Südharz GmbH
REGIONALVERBAND HARZ E.V.
GEOPARK® Harz . Braunschweiger Land . Ostfalen